

SISTEMAS GENERALES


SIMBOLOGIA

● ESCUELAS




AYUNTAMIENTO DE POLITICA  
 APROBADO POR LA COMISION  
 PROVINCIAL DE URBANISMO  
 EN SESION DE 20 de Mayo de 1990  
 CIUDAD REAL EL SEPTI

**NORMAS SUBSIDIARIAS  
 DE PLANEAMIENTO MUNICIPAL**



**EXMO AYUNTAMIENTO  
 DE VILLAMAYOR DE CVA  
 (CIUDAD-REAL)**



FECHA APROBACION INICIAL 10. Agosto - 1990

FECHA APROBACION PROVISIONAL 4. Octubre - 1990

FECHA APROBACION DEFINITIVA

DENOMINACION PLANO

**SISTEMAS GENERALES DE  
 (EQUIPAMIENTO E INFRAESTRUCTURA)  
 CALLEJERO**

ESCALA  
 1:2000

FECHA  
 MAYO - 1990

NUMERO PLANO

ARQUITECTO

JOSE CARLOS MENASALVAS SERRANO

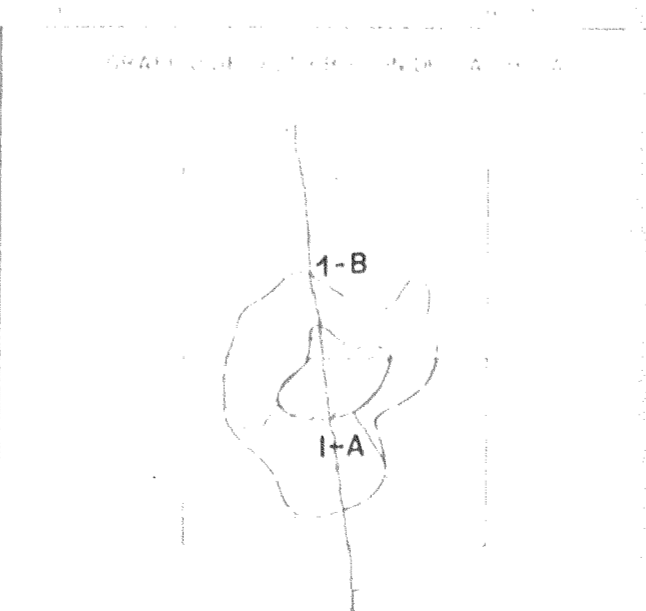
**PO-B-4**

SIGUROS CONVENCIONALES	
Autopista - Autovía	Carretera nacional - Ruta kilométrica
Carretera provincial	Carretera comarcal
Carretera local particular	Calle - calle de circulación
Plaza	Camino carretero
Carretera ferroviaria	Calle
Calle - vía peatonal	Calle - vía ciclista
Calle - vía de ferrocarril	Manchamientos - Alcantarillado

USOS DEL SUELO	
Tc	TURISMO DE FOLK
U	Urbano
V	VIVIENDO
Fv	FRUTALES
H	HUERTA
Nf	REPUBLICACION FRIJITAL
Mt	MONTE ALTO
Mb	MONTE BAJO
Fp	FRONTAL PASADIZO

USOS DEL SUELO	
Mt	MONTE ALTO
Mb	MONTE BAJO
Fp	FRONTAL PASADIZO

INFORMACION CARTOGRAFICA	
1-B	
I-A	



HOJA 1-B	
1-B	
I-A	
MUNICIPIO	VILLAMAYOR DE CALATRAVA
CIUDAD REAL	CIUDAD REAL
ESCALA	1:2000